

Tegforklaring

Reguleringsplan-Bebyggelse og anlegg (PBL2008 §12-5 NR.1)



Sentrumsformål

Reguleringsplan-Samferdselsanlegg og teknisk infrastruktur (PBL2008 §12-5 NR.2)



Veg



Gatetun



Kai

Reguleringsplan-Hensynsoner (PBL2008 §12-6)

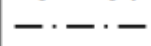


Angitthensynsone - Bevaring kulturmiljø

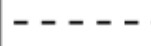
Reguleringsplan- Bestemmelseområder (PBL2008 §12-7)

BG#1-BG#6 Bestemmelseområde (Utforming)

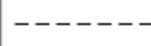
Reguleringsplan-Juridiske linjer og punkt PBL2008



Angitthensyngrense



Bestemmelsegrense



Regulerthøyde

Reguleringsplan-Felles for PBL 1985 og 2008

Regulerings- og bebyggelsesplanområde



Planens begrensning



Formålgrense



Bebyggelse som forutsettes fjernet

Kartopplysninger

Dato for basiskart: 27.01.2021

Ekvidistanse: 1 m

Koordinatsystem: UTM sone 33 / Eurof89

Kartmålestokk: 1:500 A3

Høydegrunnlag: NN2000



Bodo kommune

REGULERINGSPLAN ETTER PBL AV 2008

Detaljregulering for Tollbugata 9-13 og Hundholmen plass

MED TILHØRENDE REGULERINGSBESTEMMELSER

Arealplan-ID:

2015003

Saksnr.:

Forslagstiller(e):

Byutvikling

SAKSBEHANDLING IFLG. PLAN- OG BYGNINGSLOVEN

	Saksnr.	Dato	Signatur
Revisjon		27.01.2021	GMJ
Oppstartsmøte			
Varsel om oppstart av planarbeidet			
I. gangs behandling i PNM-komiteen			
Offentlig ettersyn i perioden:			

Sluttbehandling i Bystyret

PLANEN UTARBEIDET AV:



bodo
KOMMUNE

Byutvikling